



# CONSILIUL LOCAL AL MUNICIPIULUI DOROHOI

GRIGORE GHICA 34  
715200 - DOROHOI  
BOTOȘANI - ROMÂNIA  
www.primariadorohoi.ro

Fax: +40(231)611310  
Tel.: +40(231)610133  
e-mail: primariadorohoi@primariadorohoi.ro



PROIECT

## HOTĂRÂRE

### privind aprobarea Planului Urbanistic Zonal - Infiintare Statie Betoane si Imprejmuire , strada Dumbrava Rosie fn , CF 56061

Consiliul Local al Municipiului Dorohoi, Județul Botoșani, întrunit în sesiune ordinară , în data de 27.09.2018,

ținând cont de expunerea de motive formulată de Primarul municipiului Dorohoi, a Referatului Direcției Tehnice, înregistrat la 10130/09.07.2018 și documentația ce îl însoțește, prin care se propune aprobarea Planului Urbanistic Zonal pentru Infiintare Statie Betoane si Imprejmuire , strada Dumbrava Rosie fn , CF 56061;

având în vedere prevederile art.3 din Legea nr.50/1991-privind autorizarea executării lucrărilor de construcții cu modificările și completările ulterioare, ale Legii nr.350/2001, privind amenajarea teritoriului și urbanismul, ale HCL Dorohoi nr.65/2007 de aprobare a Planului de Urbanism General și ale art.36(5) lit."b" din Legea nr.215/2001- a administrației publice locale republicată, cu modificările și completările ulterioare,

motivată de avizul favorabil al comisiilor de specialitate din structura Consiliului Local al Municipiului Dorohoi,

în temeiul art.45(2), lit.e din Legea nr.215/2001- a administrației publice locale republicată, cu modificările și completările ulterioare,

### h o t ă r ă ș t e :

**Art.1.** Se aprobă Planul Urbanistic Zonal -pentru Infiintare Statie Betoane si Imprejmuire , strada Dumbrava Rosie fn , CF 56061;

**Art.2.** Terenul care face obiectul Planului Urbanistic Zonal se zonifică în unitatea teritorială de referință (*IP. - zona industrială propusă*);

a) *Zona circulației carosabile = 5.145,00 mp(35%)*

b) *Zona spații verzi = 4.410,00 mp(30%)*

c) *POT existent 32%;*

*POT propus maximal 35%*

d) *CUT existent 1 ;*

*CUT propus maximal 0,7.*

e) *Regim de înălțime max.P+1E*

f) *Înălțimea maximă Locuințe = max 12,00 m, retrageri laterale 6,00 m, posterioare 6,00 m.*

h) *Retrageri obligatorii față de aliniament = 24,60 m*

i) *Parcări în incintă = 10 parcări.*

**Art.3.** Primarul Municipiului Dorohoi, prin Direcția Tehnică vor duce la îndeplinire prevederile prezentei hotărâri.

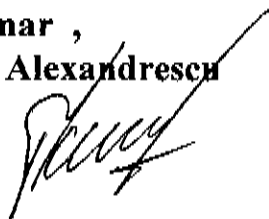
**Art.4.** Valabilitatea documentatiei de urbanism este de minim 2 ani.

**Art.5** Accesul la rețelele tehnico-edilitare(apa, canalizare, energie electrica si gaze naturale) se vor suporta de catre beneficiari.


**Art.6.** Prezenta se va comunica :

- Prefecturii Județului Botoșani ;
- Primarului Municipiului Dorohoi ;
- Direcția Tehnică ;
- d-lui Amarie Ioan;
- Mass-mediei locale.

**INIȚIATOR,**  
**Primar ,**  
**ing.Dorin Alexandrescu**



**AVIZAT DE LEGALITATE**  
**Secretar,**  
**jr. Ciprian Dohotariu**





# PRIMĂRIA MUNICIPIULUI DOROHOI

GRIGORE GHICA 34  
715200 - DOROHOI  
BOTOȘANI - ROMÂNIA  
www.primariadorohoi.ro

Fax: +40(231)611310  
Tel.: +40(231)610133  
e-mail: primariadorohoi@primariadorohoi.ro



ROMÂNIA

Nr. 1977 din 22.03.2018

## EXPUNERE DE MOTIVE

### pentru aprobarea Planului Urbanistic Zonal - Infiintare Statie Betoane si Imprejmuire, strada Dumbrava Rosie fn, CF 56061

Având în vedere Legea Administrației Publice Locale nr.215/2001, cu modificările și completările ulterioare și Legea nr.350/2001, privind amenajarea teritoriului și urbanismul cu modificările și completările ulterioare, se emite prezenta expunere de motive:

În conformitate cu prevederile art.32, coroborat cu art.50 și art.54 -alin(1) ale Legii nr.350/2001, privind amenajarea teritoriului și urbanismul cu modificările și completările ulterioare, d-l Amarie Alexandru solicita Consiliului Local al municipiului Dorohoi, aprobarea Planului Urbanistic Zonal -pentru Infiintare Statie Betoane si Imprejmuire , strada Dumbrava Rosie fn , **CF 56061**,

Ținând cont de cererea nr. 10130 din 09.07.2018, depusa de d-l Pinzariu Costel, prin care se solicita Consiliului Local al municipiului Dorohoi, aprobarea Planului Urbanistic Zonal -pentru Infiintare Statie Betoane si Imprejmuire , strada Dumbrava Rosie fn , **CF 56061**, propunând avizare favorabilă.

având în vedere :

- prevederile art.36(5 ) lit.c din Legea nr.215/2001- Legea administrației publice locale republicată,
- documentația prezentată-Plan Urbanistic Zonal nr.44/2018, anexata

Fata de cele prezentate mai sus,va propun spre aprobare prezentul proiect de hotarare.

PRIMAR,  
ing.Dorin Alexandrescu



# PRIMĂRIA MUNICIPIULUI DOROHOI

GRIGORE GHICA 34  
715200 - DOROHOI  
BOTOȘANI - ROMÂNIA  
www.primaria.dorohoi.com

Fax: +40(231)611310  
Tel.: +40(231)610133  
e-mail: primaria@dorohoi.com

Nr. 10130 din 25.09.2018

Aprobat,  
Primar  
ing. Dorin Alexandrescu

## REFERAT

Directia Tehnica analizand documentatia si cererea nr. 10130 din 09.07.2018, depusa de d-l Pinzariu Costel administrator SC AST PINZARIU SRL prin care se solicita Consiliului Local al municipiului Dorohoi, aprobarea Planului Urbansitic Zonal -pentru Infiintare Statie Betoane si Imprejmuire situat in Intravilan CF 56061 , propunând avizare favorabilă.

PUZ este intocmit de SC Arhisfera Construct SRL din Botosani conform continut cadru Ordinului 176/N/2000 al MLPAT, ale prevederilor Regulamentului General de Urbanism aprobat prin HG 525/1996 si ale prevederilor Legii 350/2001-Legea amenajarii teritoriului si urbanismului, precum si a celorlalte legi incidente, fiind avizat in conditiile legii de RUR- Romania-respectiv arh Mihai Tulbure.

In conformitate cu prevederile Ordinului MDRL nr.2701/2010, privind aprobarea Metodologiei de informare si consultare a publicului cu privire la elaborarea planurilor de amenajarea teritoriului si de urbanism, in perioada 20.07.2018 - 14.08.2018, s-a informat populatia prin publicarea pe pagina de internet a Primaria municipiului Dorohoi, intocmindu-se și Raportul de Informare și Consultare a Populatiei nr.12202 din 21.08.2018.

Pe parcursul informarii populatiei la sediul Primariei municipiului Dorohoi nu a fost transmisa nici o sesizare privind realizarea obiectivului.

Construcțiile care se vor autoriza conform prevederilor Legii nr.50/1991-Legea autorizarii si executarii lucrarilor de constructii, cu completarile si modificarile ulterioare

In urma propunerilor din PUZ - *indicatorii urbanistici propusi sunt: POT 35,00 %; CUT 0,7.*

Fata cele prezentate supunem spre aprobare documentatia PUZ intocmita de SC Arhisfera Construct SRL din Botosani , pentru aprobarea Planului Urbansitic Zonal -pentru Infiintare Statie Betoane si Imprejmuire .

Arhitect Sef,  
ing. Catalin Ilasi

Biroul Urbanism,  
cons. Livia Butineu

ROMÂNIA  
Județul Botosani  
Primăria Municipiului Dorohoi

Arhitect-șef

Ca urmare a cererii adresate de d-nul Pinzariu Costel- administrator SC AST Pinzariu Srl Dorohoi, Aleea Marului nr.3, bl.R20, et.4, ap.20, înregistrată la nr. 10130 din 09.07.2018,

în conformitate cu prevederile Legii nr. 350/2001 privind amenajarea teritoriului și urbanismul, cu modificările și completările ulterioare, se emite următorul:

AVIZ

Nr. 6 din 25.09.2018

pentru aprobare PUZ - realizarea obiectivului - INFIINTARE STATIE DE BETOANE SI IMPREJMUIRE pe teren inscris in CF 56061 situat în intravilan Dorohoi , strada Dumbrava-Rosie fn,

inițiator: d-nul Pinzariu Costel

Proiectant: SC ARHISFERA CONSTRUCT SRL- Botosani

Specialist cu drept de semnătură RUR: arh. Mihai Tulbure

Amplasare, delimitare, suprafață zona studiată în P.U.D.: 14700 mp

Prevederi P.U.G. - R.L.U. aprobate :

- UTR 3 ;
- regim de construire: max P+4E
- funcțiuni predominante: locuire si functiuni comerciale , prestari servicii spatii garaje autogara
- H max = 15m;
- POT max = 32%;
- CUT max = 0,9;
- retragerea minimă față de aliniament = 9 m;
- retrageri minime față de limitele laterale = 0,60 m;
- retrageri minime față de limitele posterioare = 2,00 m

Prevederi P.U.D. - R.L.U. propuse:

- UTR 3;
- regim de construire: P+1E;
- funcțiuni predominante: IP - servicii, spatii pentru parcare, statie de betoane, garaje si spatii administrative;
- H max = 12,00 m
- POT max = 35%;
- CUT max = 0,7;
- retragerea minimă față de aliniament = 6,00m / 10,00 m / 24,60 m;

- retrageri minime față de limitele laterale = 6,00 m;
- retrageri minime față de limitele posterioare = 6,00 m;
- circulații și accese: 5145,00 mp;
- echipare tehnico-edilitară: apa, canalizare menajera, canalizare pluviala energie electrica, gaze naturale;

Prezentul aviz este valabil numai împreună cu planșa de reglementări anexată și vizată spre neschimbare.


Elaboratorul și beneficiarul P.U.Z. răspund pentru exactitatea datelor și veridicitatea înscrisurilor cuprinse în P.U.Z. care face obiectul prezentului aviz, în conformitate cu art. 63 alin. (2) lit. g) din Legea nr. 350/2001 privind amenajarea teritoriului și urbanismul, cu modificările și completările ulterioare.

Prezentul aviz este un aviz tehnic și poate fi folosit numai în scopul aprobării P.U.Z.

Documentația tehnică pentru autorizarea executării lucrărilor de construire (DTAC) se poate întocmi numai după aprobarea P.U.Z. și cu obligativitatea respectării întocmai a prevederilor acestuia.

Prezentul aviz este valabil de la data emiterii sale pe toată durata de valabilitate a certificatului de urbanism nr. 79 din 21.03.2018, emis de Primaria municipiului Dorohoi .

Arhitect-șef,  
ing. Catalin Ilasi



12.002  
21 08 18

**RAPORTUL INFORMARII SI CONSULTARII PUBLICULUI**  
**Plan Urbansitic Zonal-**  
**privind INFIINTARE STATIE BETOANE si IMPREJMUIRE**  
**DORHOI, Strada Dumbrava Rosie fn , CF 56061, pc 3726**

În conformitate cu prevederile Ordinului MDRL nr. 2.701/ 2010 pentru aprobarea Metodologiei de informare și consultare a publicului cu privire la elaborarea sau revizuirea planurilor de amenajare a teritoriului și de urbanism, a H.C.L. nr. 173/2011 privind „REGULAMENTULUI LOCAL REFERITOR LA IMPLICAREA PUBLICULUI ÎN ELABORAREA SAU REVIZUIREA PLANURILOR DE URBANISM SAU DE AMENAJARE A TERITORIULUI”, s-a întocmit prezentul raport privind aprobarea:

**Plan Urbansitic Zonal-**  
**privind PUZ -INFIINTARE STATIE BETOANE si IMPREJMUIRE**  
**Strada Dumbrava Rosie fn , CF 56061, pc 3726**

**-Amplasament: Strada Dumbrava Rosie fn , CF 56061, pc 3726**

**- Beneficiar:**Primaria Municipiului Dorohoi

**- Proiectant:**SC Arhisfera Construct SRL Botosani , Documentatia PUZ nr.44/2018

**-Coordonator RUR :** Mihai Tulbure

Informarea si consultarea publicului a constat in urmatoarele activitati:

1. Intocmire anunt privind consultare asupra propunerilor preliminare nr. 10130/16.07.2018.

In perioada **20.07.2018 - 14.08.2018**, au fost afisate pe site-ul [www.primariadorohoi.ro](http://www.primariadorohoi.ro).

[primariadorohoi@primariadorohoi.ro](mailto:primariadorohoi@primariadorohoi.ro):

**Plan Urbansitic Zonal-**

**privind PUZ -INFIINTARE STATIE BETOANE si IMPREJMUIRE**  
**Strada Dumbrava Rosie fn , CF 56061, pc 3726**

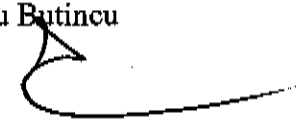
2. Instiintare vecini , transmitere si luare la cunostinta privind instiintare vecini cu toate persoanele identificate ca fiind proprietarii parcelelor vecine pe toate laturile celei care a generat PUZ, privind intentia si propunerile documentatiei de urbanism si solicitarea completarii notificarii cu eventualele observatii si mentiuni.

In urma derularii procedurii de informare si consultare a publicului **nu a fost depusa** nici o sesizarea cu privire la obiectivul propus prin PUZ.

Arhitect Sof.  
ing. Catalin Ilasi



Biroul Urbanism,  
cons. Liviu Butincu





# PRIMĂRIA MUNICIPIULUI DOROHOI

GRIGORE GHICA 34  
715200 - DOROHOI  
BOTOȘANI - ROMÂNIA  
www.primaria.dorohoi.com

Fax: +40(231)611310  
Tel.: +40(231)610133  
e-mail: primaria@dorohoi.com



Nr. 10130 din 16.07.2018

Se aproba,  
PRIMĂRIA  
ing. Dorin Alexandrescu

**Anunt**  
**privind PUZ -INFIINTARE STATIE BETOANE si IMPREJMUIRE**  
**Strada Dumbrava Rosie fn , CF 56061, pc 3726**

În conformitate cu prevederile Ordinului nr. 2.701 din 30 decembrie 2010 pentru aprobarea Metodologiei de informare și consultare a publicului cu privire la elaborarea sau revizuirea planurilor de amenajare a teritoriului și de urbanism, a H.C.L. 173/25.08.2011 privind aprobarea Regulamentului Local referitor la implicarea publicului în elaborarea sau revizuirea Planurilor de Urbanism sau de Amenajare a Teritoriului, a Legii nr. 350/ 06.07.2001, privind amenajarea teritoriului și urbanismul republicată,

### ANUNȚĂM

demararea Etapei (*Etapa 1- etapa pregătitoare PUZ*) de informare și consultare a publicului cu privire la documentația:

**-INFIINTARE STATIE BETOANE si IMPREJMUIRE**

-Amplasament: **Strada Dumbrava Rosie fn , CF 56061, pc 3726**

- **Beneficiar:** Primăria Municipiului Dorohoi

- **Proiectant:** SC Arhisfera Construct SRL Botosani , Documentatia PUZ nr.44/2018

-**Coordonator RUR :** Mihai Tulbure

Observațiile vor putea fi transmise în scris la Direcția Tehnică- Compartiment Urbanism a Primăriei Municipiului Dorohoi, str. Grigore Ghica nr.34, sau pe adresa de e-mail [primariadorohoi@primariadorohoi.ro](mailto:primariadorohoi@primariadorohoi.ro), în perioada **20.07.2018 - 14.08.2018**

Consultarea documentației poate fi făcută la sediul Primăriei Municipiului Dorohoi, Direcția Tehnică Compartiment Urbanism, în perioada **20.07.2018 - 14.08.2018**, orele 11.<sup>00</sup> – 16.<sup>30</sup> (luni, marți, miercuri și joi).

Persoana responsabilă cu informarea și consultarea publicului: cons. Butincu Liviu- Primăria Municipiului Dorohoi, cu sediul în Dorohoi, str. Grigore Ghica nr.34, tel. 0231610133, e-mail: [primariadorohoi@primariadorohoi.ro](mailto:primariadorohoi@primariadorohoi.ro).

ARHITECT ȘEF  
ing. Catalin Iasi

BIROU URBANISM,  
cons. Liviu Butincu



*H. Pinzariu*  
*[Signature]*

*A.P. / 04.04.04*  
*[Signature]*

OP 10.150  
07 08

Domnule Prișnar,

Subsemnatul, **Pinzariu Costel**, cu domiciliul în municipiul Dorohoi, Aleea Mărului nr.3, bloc R20, et.4, ap.20, județul Botoșani, în calitate de administrator al firmei S.C. "AST PINZARIU" S.R.L. Aleea Mărului nr.3, bloc R20, et.4, ap.20, mun.Dorohoi, jud.Botoșani, înregistrată la Registrul Comerțului sub nr. J07/534/07.09.2007, Cod unic de înregistrare 22374570,

Proprietar a suprafeței de teren, înaintez documentația de urbanism P.U.Z. –etapa pregătitoare-, întocmită de S.C. "ARHISFERA CONSTRUCT" S.R.L., cu următorul obiectiv de investiții:  
**" PLAN URBANISTIC ZONAL OBTINERE AUTORIZAȚIE DE ÎNFIINȚARE STAȚIE DE BETOANE ȘI ÎMPREJMUIRE "**, cu amplasament în intravilanul Municipiului Dorohoi, în scopul începerii procedurii de consultare a populației conform Legii 350/2001 și Ord. M.D.R.T. nr. 2701/2010.

- Anexez următoarele documente:
- memoriu tehnic specific P.U.Z.
  - planșe reglementări P.U.Z.

Comerciale Coșșimă,  
Pinzariu Costel  
Administrator al S.C. "AST PINZARIU" S.R.L.

0751201821



3. Regimul tehnic: U.T.R. 3

- Procent de ocupare : *maxim 32%*
- Coeficient de utilizare *maxim : 0,9*
- Dimensiuni obligatorii parcela construibilă : -
- Regim de înălțime -existent P *propus* P
- Aliniament parcela *stradal strada Dumbrova Rosie ;*
- Alinierea construcțiilor *stradal strada Dumbrova Rosie*
- Retrageri obligatorii - nu este cazul
- Caracteristici volumetrice - *conform PUZ*
- Orientarea față de punctele cardinale - -

- Echiparea cu utilități: zona dispune/~~nu dispune~~ de rețele tehnico-edilitare:

<input checked="" type="checkbox"/> alimentare cu apă	<input checked="" type="checkbox"/> energie electrică	<input checked="" type="checkbox"/> televiziune prin cablu
<input checked="" type="checkbox"/> canalizare	energie termică	centrală termică proprie
<input checked="" type="checkbox"/> telefonie	<input checked="" type="checkbox"/> gaze naturale	
<input checked="" type="checkbox"/> salubritate	<input checked="" type="checkbox"/> transport urban	

- Recomandări speciale : INVESTIȚIA VA FI CONDITIONATA IN CONFORMITATE CU PREVEDERILE ART.32(1) DIN LEGEA 350/2001, DE APROBAREA UNUI DOCUMENTATII DE URBANISM DE TIP PLAN URBANISTIC ZONAL(PUZ), cu respectarea Continutului cadru aprobat prin Ordin 176/N/2000 al MLPAT.

- Prezentul Certificat de Urbanism poate fi utilizat in scopul declarat pentru :

**OBTINEREA AUTORIZATIEI DE INFIINTARE STATIE DE BETOANE si IMPREJMUIRE**

#### 4. OBLIGATIILE TITULARULUI CERTIFICATULUI DE URBANISM :

In scopul elaborarii documentatiei pentru autorizarea executarii lucrarilor de constructii- de construire/ de desfiintare- solicitantul se va adresa autoritatii competente pentru protectia mediului : Agentia de Protectia Mediului Botosani, B-dul Mihai Eminescu nr.40-Botosani

In aplicarea Directivei Consiliului 85/337/CEE (Directia EIA) privind evaluarea efectelor anumitor proiecte publice si private asupra mediului, modificata prin Directiva Consiliului 97/11/CE si prin Directiva Consiliului si Parlamentului European 2003/35/CE privind participarea publicului la elaborarea anumitor planuri si programe in legatura cu mediul si modificarea, cu privire la participarea publicului si accesul la justitie, a Directivei 85/337/CEE si a Directivei 96/61/ CE, prin Certificatul de Urbanism se comunica solicitantului obligatia de a contacta autoritatea teritoriala de mediu pentru ca aceasta sa analizeze si sa decida , dupa caz , incadrarea / neincadrarea proiectului investitiei publice/ private in lista proiectelor supuse evaluarii impactului asupra mediului.

In aplicarea Directivei Consiliului 85/337/CEE, procedura de emitere a acordului de mediu se desfasoara dupa emiterea Certificatului de Urbanism, anterior depunerii documentatiei pentru autorizarea executarii lucrarilor de constructii la autoritatea administratiei publice competente.

In vederea satisfacerii cerintelor cu privire la procedura de emitere a acordului de mediu, autoritatea competenta pentru protectia mediului stabileste mecanismul asigurarii consultarii publice, centralizarii optiunilor publicului si al formularii unui punct de vedere oficial cu privire la realizarea investitiei in acord cu rezultatele consultarii publice.

In aceste conditii :

Dupa primirea prezentului certificat de urbanism, titularul are obligatia de a se prezenta la autoritatea competenta pentru protectia mediului in vederea evaluarii initiale a investitiei si stabilirii necesitatii evaluarii efectelor acesteia asupra mediului. In urma evaluarii initiale a investitiei se va emite actul administrativ al autoritatii competente pentru protectia mediului.

In situatia in care autoritatea competenta pentru protectia mediului stabileste necesitatea evaluarii efectelor investitiei asupra mediului, solicitantul are obligatia de a notifica acest fapt autoritatii administratiei publice competente cu privire la mentinerea cererii pentru autorizarea executarii lucrarilor de constructii.

In situatia in care, dupa emiterea certificatului de urbanism ori pe parcursul derularii procedurii de evaluare a efectelor investitiei asupra mediului, solicitantul renunta la intentia de realizare a investitiei, acesta are obligatia de a notifica acest fapt autoritatii administratiei publice competente

**5.CEREREA DE EMITERE A AUTORIZATIEI DE CONSTRUIRE VA FI INSOTITA DE URMATOARELE DOCUMENTE:**

- certificatul de urbanism(copie) ; ✓  
dovada titlului asupra imobilului, teren si / sau constructii, extrasul de plan cadastral actualizat la zi si extrasul de Carte Funciara de informare actualizat la zi(copie legalizata) ; Contract concesiune ✓  
documentatia tehnica – D.T.A.C.

**Avize si acorduri stabilite prin Certificatul de Urbanism:**

- alimentare cu apa\* ✓ canalizare\* ✓  
alimentare cu gaze naturale\* ✓ telefonie\* ✓  
electricitate\* ✓  
Directia Edilitare(capacitati de transport admise)\*

**Avize si acorduri privind:**

- securitatea la incendiu  
aparare civila  
sanatatea populatiei(obiectivul intra sub incidenta Ordinului nr.119/2014)\* ✓

**Avize/ acorduri specifice administratiei publice centrale si / sau ale serviciilor descentralizate ale acestora ;  
alte studii de specialitate :**

- Plan Suport Topografic avizat OCPI\*  
Studiul Geotehnic\*  
Avizul Prealabil de Oportunitate\* ✓  
Plan Urbanistic Zonal+Regulament Urbanism (Studiu de fundamentare cu caracter consultativ in completare pct. 2.8 din Continutul cadrul de elaborare PUZ -176/N/2000) ✓  
Aviz Apele Romane\* ✓  
Verificatori proiecte  
actul administrativ al autoritatii competente pentru protectia mediului\* ; ✓


**Documentele de plată ale următoarelor taxe (copie)**

- Taxa autorizatie de construire 1 % din valoarea lucrarilor C+M  
Taxa timbru arhitectura 0,05 % din valoarea lucrarilor C+M

Prezentul Certificat de Urbanism are valabilitate de 24 luni de la data emiterii

PRIMAR,  
ing.Dorin Alexandrescu

ARHITECT  
ing. Cătălin Mădăruș



SECRETAR,  
jr.Ciprian Dohotariu

BIROUL URBANISM  
cons. Liviu Bușincu

Achitat taxa de 151 lei , conform chitantei nr. 7149 din 13.03.2018  
Prezentul Certificat de Urbanism a fost transmis solicitantului direct/ prin posta la data de

**sunt bordate avizele/acordurile/studiile solicitate**

\* se solicita in faza PUZ

In conformitate cu prevederile Legii 50/1991, privind autorizarea executarii lucrarilor de constructii republicata, cu modificarile si completarile ulterioare,

*se prelungeste valabilitatea*  
**Certificatului de urbanism**  
de la data de \_\_\_\_\_ pana la data de \_\_\_\_\_

Dupa acesta data , o noua prelungire a valabilitatii nu este posibila , solicitantul urmand sa obtina in conditiile legii un alt Certificat de urbanism.

**PRIMAR,**  
ing.Dorin Alexandrescu

**SECRETAR,**  
jr.Ciprian Dohotariu

**ARHITECT SEF,**  
ing. Catalin Ilasi

**INTOCMIT,**  
cons. Liviu Butincu

Data prelungirii valabilitatii.....

Achitat taxa de scutit , conform chitantei nr.

Transmis solicitantului la data de....., direct/ prin posta.